



R O M Â N I A
JUDEȚUL VASLUI - COMUNA IVEȘTI
P R I M A R

Cod poștal - 737320 - IVEȘTI - Telefon 0235/428697; Telefon/fax : 0235/428586
E-mail : primaria_ivesti@yahoo.com

Nr. 2951/24.06.2020

REFERAT DE APROBARE

la proiectul de hotărâre privind completarea inventarului cu bunurile care alcătuiesc domeniul privat al comunei Ivești, județul Vaslui

Consiliul Local al comunei Ivești, a aprobat inventarul actualizat al bunurilor care alcătuiesc domeniul privat al comunei Ivești, județul Vaslui, prin Hotărârea nr. 43/26.09.2019, modificată și completată prin Hotărârea Consiliului Local nr. 48/04.11.2019.

Domeniul privat al comunei Ivești este alcătuit din bunuri aflate în proprietatea comunei și care nu fac parte din domeniul public. Asupra acestor bunuri, comuna ca unitate administrative-teritorială are drept de proprietate privată.

Bunurile care fac parte din domeniul privat al comunei se află în circuitul civil și se supun regulilor prevăzute de Legea nr. 287/2009, privind Codul civil ,republicată, cu modificările ulterioare, dacă prin lege nu se prevede altfel.

Potrivit prevederilor art. 357 din Codul administrativ inventarul bunurilor care alcătuiesc domeniul privat al comunei se întocmește și se actualizează de către o comisie special constituită, condusă de primar ori de o altă persoană împuternicită. Comisia menționată mai sus are obligația de a actualiza inventarul bunurilor care alcătuiesc domeniul privat al comunei în termen de cel mult 90 de zile de la modificarea regimului juridic al bunurile respective.

Conform art. 357, alin. (4) din Codul administrativ, inventarul bunurilor care alcătuiesc domeniul privat al comunei Ivești se aprobă prin hotărâre a consiliului local.

Prin proiectul de hotărâre am propus completarea anexei la Hotărârea Consiliului Local nr. 43/2019 în sensul că la secțiunea I „Bunuri imobile” la litera “a”- *terenuri situate în extravilan*” după poziția nr. 36 se introduce poziția nr. 37 și la la litera “b” - *terenuri situate în intravilan* după poziția nr. 1 se introduce poziția nr. 2.

Am propus includerea în inventarul bunurilor care alcătuiesc domeniul privat al comunei Ivești a unui teren intravilan în suprafață de 1942 mp, cu următoarele vecinătăți: Nord-teren extravilan, Sud- Tudorie Neculai, Est- teren extravilan și Vest – Strada nr.1 și includerea unui teren extravilan în suprafață de 2172 mp cu următoarele

vecinătăți: Nord-teren extravilan, Sud- Tudorie Neculai, Est- teren extravilan și Vest – Strada nr.1. Terenurile menționate mai sus sunt situate în punctul "La puntea lui Stoichici" și pe ele sunt amplasate două puțuri forate, o stație de autobuz și o platformă de gunoi.

Fac precizarea că propunerea pentru completarea inventarului bunurilor care aparțin domeniului privat al comunei Ivești, județul Vaslui, a fost efectuată de comisia special constituită prin Dispoziția nr. 171/03.09.2019 emisă de Primarul comunei Ivești.

Fiind întocmit în conformitate cu prevederile legale vă propun să aprobați proiectul de hotărâre pentru completarea inventarului cu bunurile care alcătuiesc domeniul privat al comunei Ivești, județul Vaslui, în forma prezentată.

Iunie 2020

PRIMAR,
NISTOR DUMITRACHE





R O M Â N I A
JUDEȚUL VASLUI - COMUNA IVEȘTI
CONSILIUL LOCAL

Cod poștal - 737320 - IVEȘTI - Telefon 0235/428697; Telefon/fax : 0235/428586
E-mail : primaria_ivesti@yahoo.com

PROIECT
Nr. 2951/24.06.2020

HOTĂRÂREA Nr. ____

pentru completarea inventarului cu bunurile care alcătuiesc domeniul privat al comunei Ivești, județul Vaslui, aprobat prin Hotărârea Consiliului Local nr. 43/26.09.2019, modificată și completată prin Hotărârea Consiliului Local nr. 48/04.11.2019

Având în vedere referatul de aprobare la proiectul de hotărâre inițiat de primarul comunei Ivești, avizele comisiilor de specialitate, precum și raportul compartimentului de resort;

Având în vedere propunerea comisiei speciale cu privire la completarea inventarului bunurilor care alcătuiesc domeniul privat al comunei Ivești;

În conformitate cu prevederile art. 357, alin.(4) din Ordonanța de urgență nr. 57/2019 privind Codul administrativ și prevederile Ordinului Ministrului Finanțelor Publice nr. 2861/09.10.2009 pentru aprobarea Normelor privind organizarea și efectuarea inventarierii elementelor de natura activelor;

În temeiul prevederilor art.129, alin.(2), litera "c", art. 139, alin.(3), litera "g" și art. 196, alin.(1), litera "a" din Ordonanța de urgență nr. 57/2019 privind Codul administrativ, completată prin Ordonanța de urgență nr. 63/12.09.2019;

Consiliul local al comunei Ivești, județul Vaslui ,

HOTĂRĂȘTE :

Art.1. Anexa la Hotărârea Consiliului Local nr. 43/26.09.2019 privind aprobarea inventarului actualizat al bunurilor care alcătuiesc domeniul privat al comunei Ivești, județul Vaslui, modificată și completată prin Hotărârea Consiliului Local nr. 48/04.11.2019, se completează după cum urmează:

- la secțiunea I „Bunuri imobile” la litera ”a”- *terenuri situate în extravilan*” după poziția nr. 36 se introduce poziția nr. 37 și la la litera ”b” - *terenuri situate în intravilan* după poziția nr. 1 se introduce poziția nr. 2, conform anexei care face parte din integrantă din prezenta.


Art.2. Secretarul comunei Ivești va publica prezenta hotărâre pe site-ul www.comunaivesti.ro și o va comunica domnului primar al comunei Ivești și Instituției Prefectului-județul Vaslui.

IVEȘTI, ___ iunie 2020

INIȚIATOR – PRIMAR,
NISTOR DUMITRACHE



AVIZEZ FAVORABIL.
SECRETARUL COMUNEI IVEȘTI
BEJAN MIRCEA



**JUDEȚUL VASLUI
COMISIA SPECIALĂ PENTRU ÎNTOCMIREA INVENTARULUI
BUNURILOR CARE ALCĂTUIESC DOMENIUL PRIVAT AL
COMUNEI IVEȘTI**

ANEXĂ

la Hotărârea Consiliului Local nr. ____ / _____

**I N V E N T A R U L
BUNURILOR CARE APARTIN DOMENIULUI PRIVAT AL COMUNEI IVEȘTI, JUDEȚUL VASLUI
SECȚIUNEA I - BUNURI IMOBILE**


a) Terenuri situate în extravilan

Nr. Crt	Categoria de folosință	Suprafața	Elemente de identificare	Anul dobândirii sau al darii în folosință	Valoarea de Inventar -lei-	Situația juridică actuală. Denumire act de proprietate sau alte acte de proprietate
0.	1.	2.	3.	4.	5.	6.
37.	Curti constructii, arabil, neproductiv	0,2172 ha	- situată în extravilanul satului Ivești cu următoarele vecinătăți: Vest - limita intravilan, Est - râul Tutova, Nord - canal + drum acces, Sud- Tudorie Neculai	1987	2607	Domeniul privat al comunei HCL nr. ____/____2020


b) Terenuri situate în intravilan

2.	Curti constructii, arabil, neproductiv	0,1942 ha	- situat în intravilanul satului Ivești, având următoarele vecinătăți: Nord-teren extravilan, Sud- Tudorie Neculai, Est- teren extravilan și Vest - Strada nr.1	1987	184490	Domeniul privat al comunei HCL nr. ____/____2020
----	--	-----------	---	------	--------	--

PREȘEDINTE,
NISTOR DUMITRACHE



SECRETAR,
BEJAN MİRCEA



MEMBRU:

VIȘAN COSTEL

TĂTARU IOANA

DRĂGHICI GHEORGHE

